

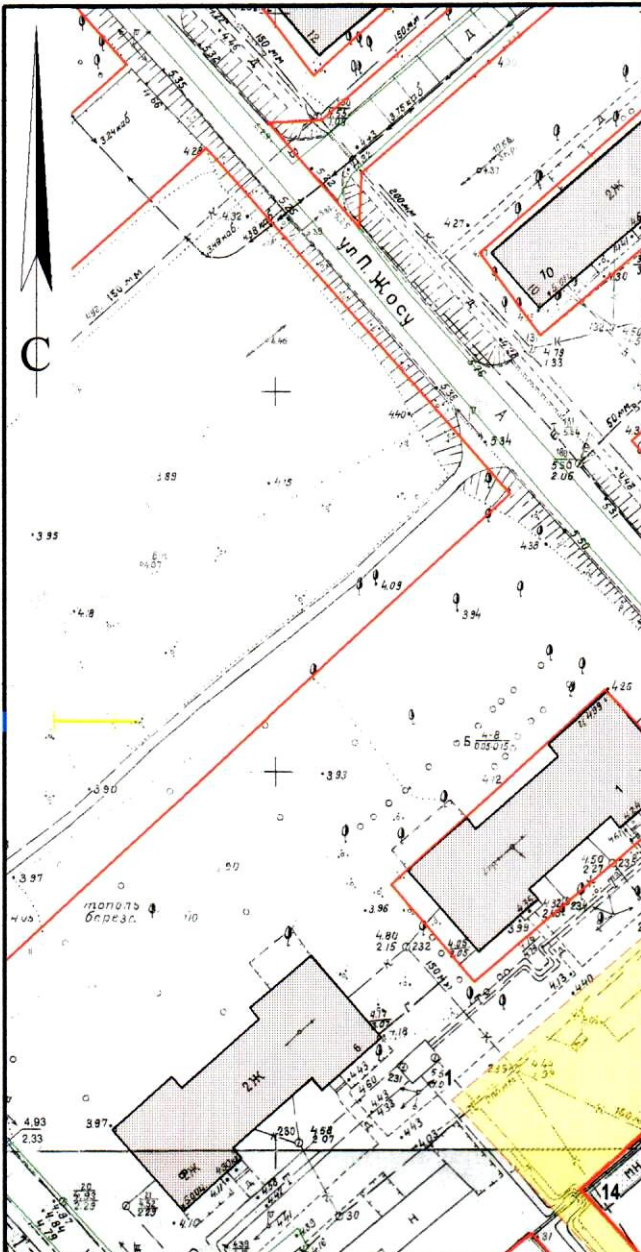
КАРТА-СХЕМА ГРАНИЦ ПРИЛЕГАЮЩИХ ТЕРРИТОРИЙ

нежилого здания расположенного по адресу:
Российская Федерация, Архангельская область,
муниципальное образование "Город Архангельск",
город Архангельск, улица Кононова И.Г., дом 9, корпус 1
(кадастровый номер объекта капитального строительства
29:22:071104:29)

УТВЕРЖДЕНА

Постановлением Администрации
муниципального образования "Город Архангельск"



от "28" 10 2019 г. № 1732



Система координат МСК-29

Обозначение характерных точек границ	координаты, м	
	X	Y
1	647745.38	2527825.19
2	647786.46	2527870.37
3	647770.79	2527886.02
4	647768.00	2527886.33
5	647764.94	2527884.75
6	647763.04	2527882.53
7	647757.93	2527887.24
8	647761.18	2527890.91
9	647762.41	2527893.96
10	647742.30	2527911.61
11	647726.88	2527926.44
12	647720.86	2527919.83
13	647766.11	2527875.77
14	647734.15	2527842.67
15	647714.16	2527862.38
16	647716.52	2527864.78
17	647698.78	2527883.29
18	647694.40	2527879.09
19	647710.09	2527862.71
20	647711.11	2527859.28
21	647786.95	2527877.55
22	647792.48	2527883.12
23	647766.12	2527908.84
24	647753.52	2527920.75
25	647736.89	2527937.44
26	647730.59	2527930.69
27	647732.93	2527928.33
28	647767.28	2527895.56

УСЛОВНЫЕ ОБОЗНАЧЕНИЯ:

-  изображение границ земельного участка по ул. Кононова И.Г., дом 9, корпус 1
-  изображение границ прилегающих территорий

Масштаб 1 : 1000